



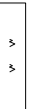







Legenda:

	hranice řešeného území
	budovy
	vodní plochy a toky
	cestní síť
	skály
	hranice oddělení
	číslo oddělení
	označení taxonu (2020)
	označení taxonu (1990/1970)
	průhledy



Identifikace a vývoj významných výsadeb vytrvalých okrasných bylin v areálu Průhonického parku na základě srovnání historické dokumentace a současného stavu

NAZEV VÝKRESU:

A.3 Výskyt druhu *Lysichiton camtschaticensis* (L.) Schott v Průhonickém parku

Výstup byl zpracován v rámci řešení projektu výzkumu a vývoje Ministerstva kultury ČR Program Národní a kulturní identity (NAKI) DG16P02M027: Průhonice jako zahradnický fenomén – více než stoletá tradice introdukce, šlechtění a použití okrasných bylin.

ZPRACOVATEL:

Výzkumný ústav Silva Taroucy pro krajinnou a okrasnou zahradnictví, v.v.i.
Květnové náměstí 391, 252 43 Průhonice

AUTORŮ PRÁCE:

Ivana Barošová, Vendula Krausová, Markéta Šantrůčková

DATUM: 30/6/2020

FORMÁT: A3(297x420mm)

MĚŘÍTKO: 1:10000

